

Factura

MIRNA NINETTE, SALAZAR GUZMÁN DE BARRIOS

Nit Emisor: 8389594

MIRNA NINETTE SALAZAR GUZMAN

3 AVENIDA CALZADA SAN JUAN 3-63 A COLONIA EL CASTAÑO,
zona 3, Mixco, GUATEMALA

NIT Receptor: 3440958

Nombre Receptor: INSTITUTO GEOGRAFICO NACIONAL, INGENIERO
ALFREDO OBIOLS GOMEZ

Dirección comprador: AVENIDA LAS AMÉRICAS 5-76 ZONA 13,
GUATEMALA

NÚMERO DE AUTORIZACIÓN:

B1B7A298-1770-4D3D-818B-D7775EABCF66

Serie: B1B7A298 Número de DTE: 393235773

Numero Acceso:

Fecha y hora de emisión: 31-ago-2024 10:06:30

Fecha y hora de certificación: 01-ago-2024 10:06:30

#No	B/S	Cantidad	Descripción	Precio/Valor unitario (Q)	Descuentos (Q)	Otros Descuentos(Q)	Total (Q)	Impuestos
1	Servicio	1	Pago de honorarios por servicios técnicos prestados al Instituto Geográfico Nacional, Ingeniero Alfredo Obiols Gómez del Ministerio de Agricultura, Ganadería y Alimentación durante el periodo correspondiente del 01 de agosto de 2024 al 31 de agosto de 2024, según Contrato Administrativo número 2024- 202-1-3-24, Acuerdo Ministerial de Aprobación número RH-029-202-1-2024.	7,750.00	0.00	0.00	7,750.00	IVA 830.357143
TOTALES:					0.00	0.00	7,750.00	IVA 830.357143

CANCELADO


* Sujeto a pagos trimestrales ISR

Datos del certificador

Superintendencia de Administración Tributaria NIT: 16693949

Razón: que se registra para hacer constar que la factura que precede, Serie: B1B7A298 Número DTE: 393235773 de fecha 31 de agosto de 2024 emitida por Mirna Ninnette Salazar Guzmán de Barrios , ampara el pago por servicios técnicos; correspondiente al mes de agosto del año 2024, según contrato Administrativo número 2024-202-1-3-24 y Acuerdo Ministerial de Aprobación número RH-029-202-1-2024 Conste. Guatemala, 31 de agosto de 2024.




F. 
Mirna Ninnette Salazar Guzmán de Barrios
DPI: 2688717010101

F. 
Firma y sello del Responsable de la
Verificación de los Servicios Contratados

Ing. Vinicio Robles Peretra
Jefe de la División de Fotogrametría
Instituto Geográfico Nacional



F. 
Ing. Agr. Daunno Walther Chew Dávila
Director
Instituto Geográfico Nacional -IGN-



"Contribuyendo por el país que todos queremos"



Identificador Documento del Verificador
Integrado No:
1722615635460

Fecha de Generación:
Aug 2, 2024, 10:20 AM

Detalle de Documentos

Tipo Documento:	FEL
Fecha Emisión:	31/08/2024 10:06:30
Emisor:	8389594
Agente de Retención:	No es agente de retención.
Establecimiento:	MIRNA NINETTE SALAZAR GUZMAN
Receptor:	3440958-INSTITUTO GEOGRAFICO NACIONAL, INGENIERO ALFREDO OBIOLS GOMEZ
Monto Total:	GTQ GTQ 7750.000000
No. de Acceso:	0
Autorización:	B1B7A298-1770-4D3D-818B-D7775EABCF66
Serie:	B1B7A298
Número del DTE:	393235773
Acuse de recibido:	FCID202420240801T10:06:3106:00B1B7A29817704D3D818BD7775EABCF66
Fecha de la consulta:	02/08/2024 10:20:12
Estado:	Activo



SITUACIÓN DEL CONTRIBUYENTE:

NO PRESENTA INCUMPLIMIENTOS

Al 02/08/2024 10:20:36



CONTRIBUYENTE Y/O EMISOR

NIT	8389594
NOMBRE	MIRNA NINETTE, SALAZAR GUZMÁN DE BARRIOS

RESUMEN

TIPO DE INCUMPLIMIENTO

¡FELICITACIONES!
NO PRESENTA INCUMPLIMIENTOS TRIBUTARIOS

El no presentar incumplimientos, no garantiza que el contribuyente pueda obtener la "Solvencia Fiscal", ya que el proceso de emisión de la misma, considera otras obligaciones no incluidas en el Verificador Integrado.

Para actualizar tus Datos de RTU, así como verificar el detalle de las declaraciones presentadas puedes hacerlo en Agencia Virtual ingresando Usuario y Contraseña, si aún no tienes tu contraseña, ingresa a <https://portal.sat.gob.gt/portal/> selecciona Agencia Virtual en la opción "Solicitar Usuario", luego preséntate a una Agencia u Oficina Tributaria o llama al Contac Center de la SAT, teléfono 1550.



Verifique la validez de la presente consulta

INFORME MENSUAL DE ACTIVIDADES REALIZADAS

No. Contrato Administrativo		2024-202-1-3-24
No.de Acuerdo Ministerial de Aprobación de Contrato:		RH-029-202-1-2024
Tipo de Servicios:		Técnicos
Nombres y apellidos de la persona contratista:		Mirna Ninnette Salazar Guzmán de Barrios
Plazo de Contratación	Del: 03/01/2024	Al: 31/08/2024
Período de este Informe:	Del: 01/06/2024	Al: 31/06/2024
Monto a Pagar: Siete mil setecientos cincuenta quetzales.		Q.7,750.00
Prestados en:		Instituto Geográfico Nacional -IGN-

Señor Ministro de Agricultura, Ganadería y Alimentación:

A continuación, se detallan las actividades y avances gestionados durante el periodo de la contratación:

Descripción de Actividades según TDR	Informes de actividades realizadas	Avance	
		Cuantitativo	Cualitativo
1) Servicios técnicos para colaborar en actividades relacionadas en la recopilación y traslado de la documentación requerida para los trámites internos y externos de la División de Fotogrametría.	Colaboré en la elaboración de oficios, de respuesta a las autoridades superiores del Instituto Geográfico Nacional -IGN- y al Ministerio de Agricultura, Ganadería y Alimentación.	100%	Finalizado
2) Servicios técnicos para colaborar en el seguimiento de las actividades institucionales, así como la verificación y clasificación de documentos de la División.	Colaboré en las reuniones virtuales programadas por el Señor John Kedar, del proyecto ODS, y el personal de Geodesia, Fotogrametría, Geografía, Mercadeo y Ventas e Informática de IGN.	100%	Finalizado
3) Servicios Técnicos para colaborar en la recepción de los documentos y expedientes que ingresan a la División de Fotogrametría, del Instituto Geográfico Nacional.	Colaboré en la recepción de la correspondencia ingresada a la División de Fotogrametría, y elaborar los oficios de respuesta.	100%	Finalizado

4) Servicios técnicos para colaborar en actividades relacionadas con la documentación de la División de Fotogrametría, resolviendo dudas respecto a las gestiones que se realizan.	Colaboré en la transcripción de las certificaciones en las fotografías aéreas y ortofotos antiguas.	100%	Finalizado
5) Otras actividades relacionadas con el servicio contratado o que le sean asignadas por la autoridad superior	Colaboré en la Dirección General en la elaboración de oficios de respuesta al Instituto Panamericano de Geografía e Historia -IPGH-, asimismo llevar el control de los mensajes remitidos por el IPGH.	100%	Finalizado
	Colaboré en el traslado de documentos a la Dirección del IGN, relacionados a invitaciones emitidas por el IPGH, al Director del IGN. Colaboré en darle seguimiento a la participación del subdirector del IGN, en el curso "Planificación Estratégica para los Directores de Instituciones Catastrales" que se llevará a cabo en la sede AECID en Montevideo.	100%	Finalizado

El presente informe describe lo actuado por la suscrita en cumplimiento a las actividades desarrolladas durante el periodo de la contratación, y acorde a los términos de referencia de la misma.

Atentamente,

(F) 
 Mirna Ninnette Salazar Guzmán de Barrios
 DPI: 2688 71 701 0101
 Celular: 31474585

Se hace constar que las actividades descritas en este informe responden a lo estipulado en el contrato administrativo y sus respectivos términos de referencia, y se encuentran recibidos de conformidad, por lo que autorizo a quien corresponda, para que proceda al trámite de pago de los honorarios correspondientes.

(F) 
 Firma y sello del responsable de la
 Verificación de los Servicios Contratados

 Ing. Vinicio Robles Pérez
 Jefe de la División de Fotogrametría
 Instituto Geográfico Nacional

(F) 
 Ing. Agr. Daunno Walther Chew Dávila
 Director
 Instituto Geográfico Nacional -IGN-

 Página 2 de 2

INFORME FINAL DE ACTIVIDADES REALIZADAS

No. Contrato Administrativo		2024-202-1-3-24
No. de Acuerdo Ministerial de Aprobación de Contrato:		RH-029-202-1-2024
Tipo de Servicios:		Técnicos
Nombres y apellidos de la persona contratista:		Mirna Ninnette Salazar Guzmán de Barrios
Plazo de Contratación	Del: 03/01/2024	Al: 31/08/2024
Período de este Informe:	Del: 03/01/2024	Al: 31/08/2024
Monto pagado: Sesenta y un mil quinientos quetzales		Q.61,500.00
Prestados en:		Instituto Geográfico Nacional, Ingeniero Alfredo Obiols Gomez

Señor Ministro de Agricultura, Ganadería y Alimentación:

A continuación, se detallan las actividades y avances gestionados durante el periodo de la contratación:

Descripción de Actividades según TDR	Informes de actividades realizadas	Avance	
		Cuantitativo	Cualitativo
1) Servicios técnicos para colaborar en actividades relacionadas en la recopilación y traslado de la documentación requerida para los trámites internos y externos de la División de Fotogrametría.	Colaboré en la elaboración de oficios, de respuesta a las autoridades superiores del Instituto Geográfico Nacional- y al Ministerio de Agricultura, Ganadería y Alimentación.	100%	Finalizado
2) Servicios técnicos para colaborar en el seguimiento de las actividades institucionales, así como la verificación y clasificación de documentos de la División.	Colaboré en las reuniones virtuales programadas por el Señor John Kedar, del proyecto ODS, y el personal de Geodesia, Fotogrametría, Geografía, Mercadeo y Ventas e Informática de IGN.	100%	Finalizado

3) Servicios Técnicos para colaborar en la recepción de los documentos y expedientes que ingresan a la División de Fotogrametría, del Instituto Geográfico Nacional.	Colaboré en la recepción de la correspondencia ingresada a la División de Fotogrametría, y elaborar los oficios de respuesta.	100%	Finalizado
4) Servicios técnicos para colaborar en actividades relacionadas con la documentación de la División de Fotogrametría, resolviendo dudas respecto a las gestiones que se realizan.	Colaboré en la transcripción de las certificaciones en las fotografías aéreas y ortofotos antiguas.	100%	Finalizado
5) Otras actividades relacionadas con el servicio contratado o que le sean asignadas por la autoridad superior	Colaboré en la Dirección General en la elaboración de oficios de respuesta al Instituto Panamericano de Geografía e Historia -IPGH-, asimismo llevar el control de los mensajes remitidos por el IPGH.	100%	Finalizado
	Colaboré en el traslado de documentos a la Dirección del IGN, relacionados a invitaciones emitidas por el IPGH, al Director del IGN. Colaboré en el seguimiento a la participación del subdirector del IGN, en el curso "Planificación Estratégica para los Directores de Instituciones Catastrales" que se llevará a cabo en la sede AECID en Montevideo.	100%	Finalizado

Resultado de la prestación de los servicios:

Colaboré en darle seguimiento a las reuniones realizadas en forma virtual con el señor John Kedar Asesor de la Alianza de Datos ODS, y técnicos del IGN. Colaboré en la recepción de la correspondencia remitida por el Instituto Panamericano de Geografía e Historia -IPGH-, al Director del Instituto Geográfico Nacional.


Colaboré en la recepción de la correspondencia, elaboración de oficios y archivo de la División de Fotogrametría y Subdirección del IGN,

El presente informe final de actividades realizadas, describe lo actuado por la suscrita en cumplimiento a las actividades desarrolladas durante el periodo de la contratación, y acorde a los términos de referencia de la misma.

Atentamente,

(F) 
Mirna Ninnette Salazar Guzmán de Barrios
DPI: 2688 71 701 0101
Celular: 31474585

Se hace constar que las actividades descritas en este informe responden a lo estipulado en el contrato administrativo y sus respectivos términos de referencia, y se encuentran recibidos de conformidad, por lo que autorizo a quien corresponda, para que procedan al trámite de pago de los honorarios correspondientes.

(F) 
Ing. Vinicio Robles Pereira
Firma y sello del Representante de la División de Fotogrametría
del Instituto Geográfico Nacional
de los Servicios Contratados



(F) 
Firma y sello del Director o Viceministro
que suscribió el Contrato Administrativo
Ing. Agr. Daunno Walther Chew Davila
Director
Instituto Geográfico Nacional -IGN-

